


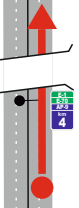

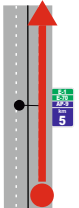



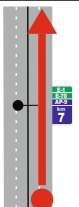

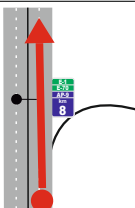

Rallye Rías Altas

TRAMO DE CALIBRACIÓN

Carretera: **AP-9 - E-1**

Inicio: **AP-9, Km 4** - Roadbook, página 5, viñeta 10

Final: **AP-9, Km 9** - Roadbook, página 5, viñeta 11

Distancia		DIRECCION	INFORMACIONES	Kms. Regresivos
Total	Parcial			
 00,000	0,000	AP-9 	 N 43° 19' 16" O 08° 23' 33" Inicio Tramo de Calibración E-1 E-70 AP-9 km 4	05,00
		1		
01,002	01,002	AP-9 	 N 43° 18' 50" O 08° 23' 11" E-1 E-70 AP-9 km 5	04,00
		2		
02,000	0,998	AP-9 	 N 42° 18' 47" O 08° 22' 28" E-1 E-70 AP-9 km 6	03,00
		3		
03,053	1,053	AP-9 	 N 42° 18' 43" O 07° 21' 43" E-1 E-70 AP-9 km 7	01,95
		4		
04,016	0,963	AP-9 	 N 43° 18' 37" O 08° 21' 03" E-1 E-70 AP-9 km 8	00,99
		5		

Rallye Rías Altas

Distancia		DIRECCION	INFORMACIONES	Kms. Regresivos
Total	Parcial			
Final Tramo de Calibración		AP-9		00,00
05,004	0,988			
		6		