

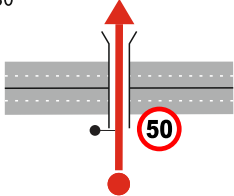

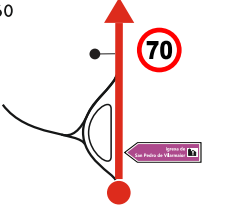
Rallye Rías Altas

TRAMO DE CALIBRACIÓN

Carretera: **AC-160**

Inicio: **AC-160, Km 0,350** - Roadbook, página 10, entre viñeta 15 y 16 en señal de **50**

Final: **AC-160,** - Roadbook, página 10, en viñeta 17 en señal de **70**

Distancia		DIRECCION	INFORMACIONES	Kms. Regresivos	
Total	Parcial				
00,000	0,000	AC-160		 <p>N 43° 20' 47" O 08° 12' 08"</p> <p>Inicio Tramo de Calibración</p>	05,006
		1			
05,006	5,006	AC-160		00,00	
		2			

- Este Libro de Ruta ha sido confeccionado y medido con un aparato RABBIT, y con dos sondas en cada una de las ruedas delanteras.
- Para la medición del tramo de calibración se ha realizado una conducción sin cambios de carril, circulando desde el principio al fin siempre por el mismo carril.

